

Сведения об объекте учета внесены в Единый государственный реестр объектов капитального строительства

Приложение №3 к приказу от 10.11.2008 №316

«26» декабря 2010 г.

в нему присвоен инвентарный номер 04:248:002:001507450:0001
кадастровый номер 14:83:0060001:0:4558
Подпись: И.О. руководителя/уполномоченного лица
Федеральная служба

государственной регистрации, кадастра и картографии
ФГУП «РОСТЕХИНВЕНТАРИЗАЦИЯ - ФЕДЕРАЛЬНОЕ БТИ»
Филиал ФГУП «Ростехинвентаризация - Федеральное БТИ»
по Красноярскому краю

деление: Саянское
Участок:

«КОПИЯ ВЕРНА»
НАЧАЛЬНИК МКУ
«ОИЗО АДМИНИСТРАЦИИ
САЯНСКОГО РАЙОНА»



[Handwritten signature]

ТЕХНИЧЕСКИЙ ПАСПОРТ НЕЖИЛОГО ЗДАНИЯ

120 м²

«Лыжная база»
(наименование согласно правоустанавливающим документам заказчика)

ие, расположенном по адресу:

ект РФ		Красноярский край					
инистративный район		Саянский, р-н					
овый индекс		663580					
иципальное образование <small>(городской округ, ое или городское поселение)</small>							
ленный пункт <small>(город, поселок, село, станица, я, хутор, кишлак, аул и др.)</small>		Агинское, с					
н города <small>(тип, наименование)</small>							
а, переулок, проспект и т.п.		Ветеран, п					
№	50А	корпус №		строение №		Литера	Б
№	Тип и номер этажа					в Литере	


оположение по документу:

оярский край, Саянский район, с. Агинское, п. Ветеран, д. 50 А

гарный номер	04:248:002:001507450:0001
душий инвентарный номер	
ровый номер	
душий кадастровый номер	
ровый номер земельного участка (при наличии)	
арный номер помещения	
ровый номер помещения	

Паспорт составлен по состоянию на «22» декабря 2010г.

ЗВОДИТЕЛЬ
омоченное лицо)



Емельянова Н.Ж.
(Фамилия И.О.)

I. Общие сведения

Назначение	Нежилое
Площадь, м ²	63.5
Количество надземных этажей	1
Количество подземных этажей	0
Этажи и их тип	

II. Исчисление площадей и объемов здания и его частей по наружным размерам

Наименование зданий, помещений, и их частей	Формулы для подсчета площадей	Площадь (м ²)	Высота (м)	Объем (м ³)
2	3	4	5	6
Основное	9.52*7.56	72.0	2.56	184

Итого площадь застройки (код 001): 72.0


III. Описание конструктивных элементов здания, его основных частей и определение износа

Этаж: Б Год завершения строительства: 1995
 Число этажей: 1 Группа капитальности: IV Вид внутренней отделки: простая
 Этаж: этаж
 Для незавершенного строительства степень готовности (процент): _____

№ п/п	Наименование конструктивных элементов	Описание конструктивных элементов (материал, конструкция, отделка и прочее)	Техническое состояние (осадки, трещины, гниль и т.п.)	Удельный вес по таблице	Поправка к удельному весу	Уд. вес констр. элементов с поправ.	Износ в %	% износа	Текущие изменения	
									Износ в %	
									элемента	к зданию, строениям
1	2	3	4	5	6	7	8	9	10	11
1	Фундамент	Бетонные, Ленточный	хорошее	4	1	4	10	0.4		
2	а) Стены и их отделка	рубленные	хорошее	23	1	23	10	2.3		
	б) Перегородки	Деревянные	хорошее							
3	Перегородки	Чердачное	Деревянные	6	1	6	10	0.6		
		междэтажное								
		подвальное								
4	Крыша	деревянная стропильная, асбестоцементная	хорошее	9	1	9	10	0.9		
5	Полы	дошчатые	хорошее	9	1	9	10	0.9		
6	Прочие	оконные	двойные	9	1	9	10	0.9		
		деревянные	дерево							
7	Внутренняя отделка	простая	хорошее	10	1	10	10	1		
8	Системы	автономное водяное (паровое)	хорошее	22	1	22	10	2.2		
		вентиляция								
		канализация								
		отопл. радиаторы								
		лифты								
		микроклиматическое	Центральное							
		радио								
		телефакс								
интернет										
9	Прочие работы	прочие работы		8			10	0.8		

Итого: * 100 * X / 100 X 10

% износа, приведенный к 100 по формуле: %износа(гр.9) * 100 / уд.вес(гр.7) = 10



VI. Инвентаризационная стоимость (в руб.)

В ценах какого года	Основные здания (строения)		Служебные строения		Сооружения		Всего	
	Восстановительная	Восстановительная с учётом износа	Восстановительная	Восстановительная с учётом износа	Восстановительная	Восстановительная с учётом износа	Восстановительная	Восстановительная с учётом износа
2	3	4	5	6	7	8	9	10
1969	5500	4950					5500	4950
2010							x61	301950

VII. Балансовая стоимость (в руб.)

Стоимость по состоянию на	Примечание
2	3

VIII. Перечень документов, приложенных к настоящему паспорту

Наименование	Дата составления	Кол-во листов
2	3	4
Этажный план	22.12.2010	1

IX. Особые отметки

для реконструкции	
для капитального ремонта	
Примечание: в соответствии с требованиями градостроительных и строительных норм и правил, а также разрешения на строительство и прочие сведения, имеющие существенное значение ведения реестра)	Общая площадь объекта учета уменьшилась на 16,5 кв.м., в связи с тем, что Выписка была составлена до проведения первичной технической инвентаризации.

декабря

2010г.

Исполнил

подпись

Астанина Л. В.

Фамилия И.О.

декабря

2010г.

Проверил

подпись

Емельянова Н. Ж.

Фамилия И.О.

Сведения об объекте учета внесены в Единый государственный реестр объектов капитального строительства

«26» Января 2011 г.

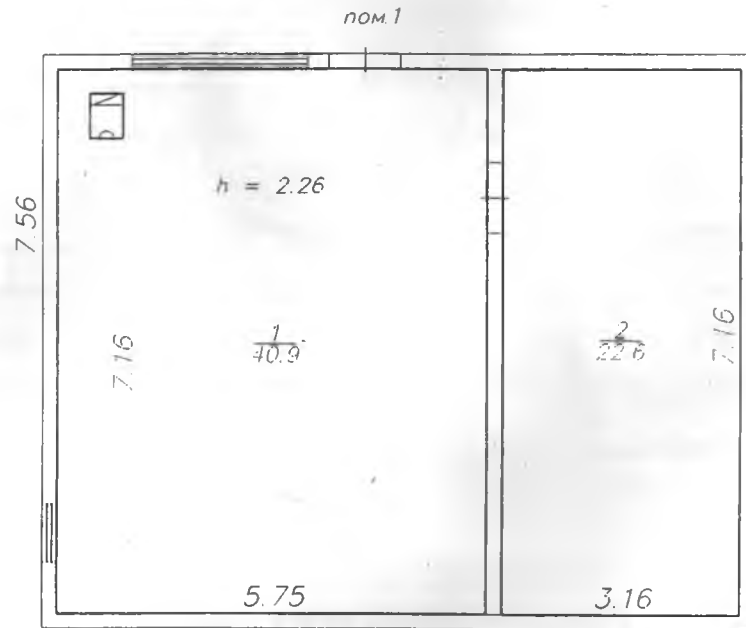
и ему присвоен инвентарный номер 04.248.002.001507450.0201

кадастровый номер 24:33:000000:0:45:58

Астанаина Л.В.
(подпись, Ф.И.О. руководителя/уполномоченного лица)

Этаж 1

Лит Б
H=2.56



Федеральное агентство кадастра объектов недвижимости Федеральное государственное унитарное предприятие "Российский государственный центр инвентаризации и учета объектов недвижимости" ФГУП "РОСТЕХИНВЕНТАРИЗАЦИЯ - ФЕДЕРАЛЬНОЕ БТИ" Филиал по Красноярскому краю Саянское отделение		Инв. № 04.248. 002.001507450 Квартал №
Лист № 1	Поэтажный план на Лыжная база строение Лит Б по ул./пер. Школьная домовл. № 50 А с. Агинское	Масштаб 1:100
Дата		Подпись
22.12.10 г.	Исполнитель Астанаина Л.В.	<i>Л.В. Астанаина</i>
22.12.10 г.	Проверил Емельянова Н.Ж.	<i>Н.Ж. Емельянова</i>

Пронумеровано,
прошнуровано,
заверено печатью
на 6 листах

[Signature]
Астана, П.Р.

Прошнуровано и пронумеровано

«27» 08 2018 года

Подпись



[Signature]